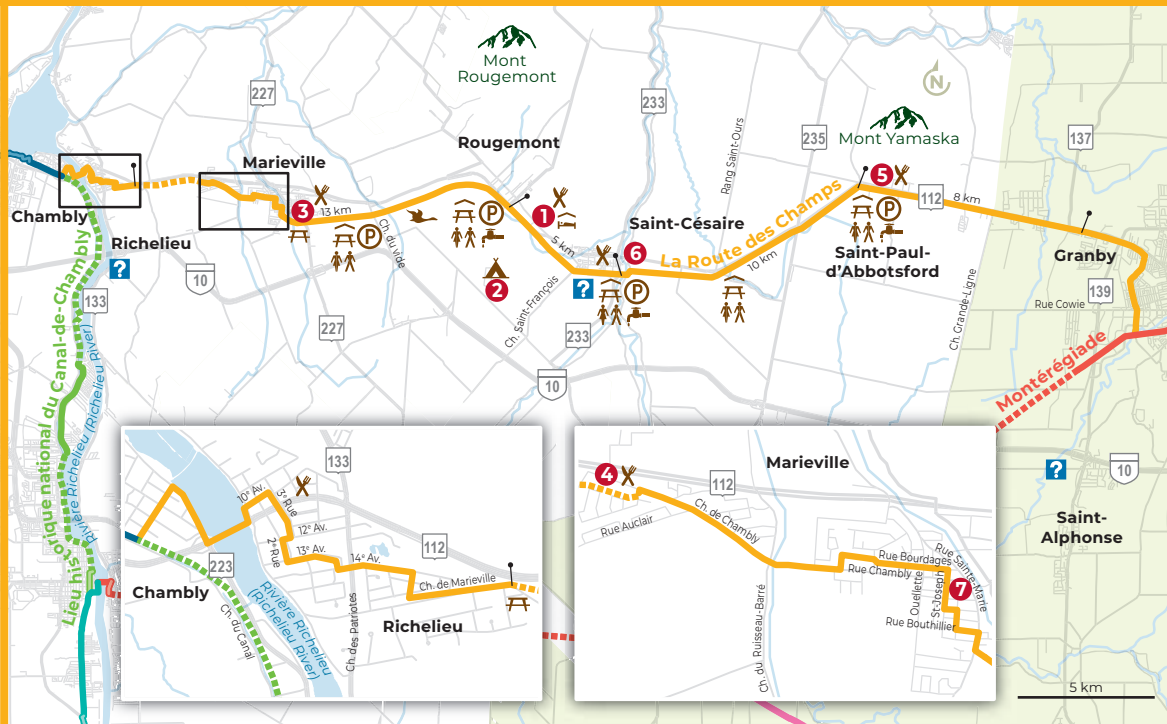


La Route des Champs

40 km / 24 mi.



ATTRAITS ET SERVICES / ATTRACTIONS AND SERVICES

- 1 Le Fruit Défendu**
Restaurant et auberge
1342, rang Double, Rougemont
450 460-1222
lefruitdefendu.ca
- 2 Camping Domaine du Rêve**
85, de la Côte Double,
Sainte-Angèle-de-Monnoir
450 469-2524
domainedureve.com
- 3 Maitre Glacier Marieville Subway**
905 rue Claude-de-Ramezay,
Marieville
450 405-3205 | 450 460-5345
- 4 Le Brac, restaurant**
317, ch. de Chambly, Marieville
450 460-4564
- 5 Café des récoltes**
991, rue Principale,
Saint-Paul-d'Abbotsford
450 948-0800
- 6 Sports Excellence**
900, route 112, Saint-Césaire
450 469-2875
sportsexcellence.com
- 7 L'Atelier des Sports DM**
1186, rue du Pont, Marieville
450 460-7143 | sportsdm.ca

INFORMATION

Halte de La Route des Champs

1430, rue Notre-Dame, Saint-Césaire
450 460-2127 #403
tourismecoeurmonteregie.ca/velo
laroutedeschamps@coeurmonteregie.qc.ca

Bureau d'information touristique de Richelieu/Richelieu Tourist Information Center – Tourisme au Cœur de la Montérégie

2365, chemin des Patriotes, Richelieu
450 460-2127 #401 / 1 866 335-5731
tourismecoeurmonteregie.ca
tourisme@coeurmonteregie.qc.ca

Ouvert de la mi-mai à la mi-octobre

Open from mid-May to mid-October

Patrouille durant

la période d'ouverture

Patrol during the opening period




Accès à partir des pistes cyclables

de Chambly et Granby

Access from the Chambly and Granby

bike paths

Légende / Legend

-  Piste asphaltée / *Asphalt track*
-  Piste non asphaltée / *Unpaved track*
-  Route asphaltée / *Asphalt road*
-  Tracé projeté / *Proposed route*
-  Section non aménagée / *Undeveloped section*
-  Réseau local / *Local network*
-  La Route verte
-  Le grand sentier / *The Great Trail*
-  Sentier Oka–Mont-Saint-Hilaire
-  Passerelle ou pont / *Gateway or bridge*
-  Navette fluviale / *Ferry*
-  Piste cyclable sujette à fermeture pour travaux / *Bike path may be closed for repair or construction work*
-  Maison du tourisme de la Montérégie / *Montérégie Tourism Office*
-  Lieu d'information touristique / *Tourist Information Centre*
-  Baignade / *Swim*
-  Borne de recharge / *Charging station*
-  Camping
-  Eau potable / *Drinking water*
-  Halte / *Stopover*
-  Halte avec abri / *Sheltered stopover*
-  Hébergement / *Accommodation*
-  Location d'embarcations nautiques
-  Observation d'oiseaux / *Birdwatching*
-  Réparation / *Repair*
-  Restaurant
-  Stationnement / *Parking*
-  Stationnement payant / *Paid parking*
-  Toilettes / *Toilets*
-  Vélo de montagne / *Mountain bike*
-  Vélo à pneus surdimensionnés / *Fatbike*
-  Vue panoramique / *Panoramic views*
-  Station de métro / *Metro station*

Services et installations sanitaires du Parc régional linéaire La Route des Champs

Halte du Chemin du Vide (Marieville)

<https://goo.gl/maps/h6BEqjg9GXrUmTFDA>

- Stationnement
- Toilette sèche
- Support à vélo
- Poubelle et recyclage
- Tables à pique-nique et/ou bancs
- Station de réparation de vélo Biciborne

Halte de Rougemont

<https://goo.gl/maps/NnDzDmc56g2abTxV9>

- Stationnement
- Toilette sèche
- Fontaine d'eau avec dispositif de remplissage de gourde
- Support à vélo
- Poubelle et recyclage
- Tables à pique-nique et/ou bancs
- Station de réparation de vélo Biciborne

Halte de Saint-Césaire (Halte principale)

1430 rue Notre-Dame à Saint-Césaire

<https://goo.gl/maps/pr22chEgy7JZ7PWP9>

- Stationnement
- 2 toilettes sèches
- Fontaine d'eau avec dispositif de remplissage de gourde
- Supports à vélo
- Poubelles et recyclages
- Tables à pique-nique et/ou bancs
- Station de réparation de vélo Biciborne
- Carte touristique et carte vélo en libre-service
- Accueil du service à la clientèle selon l'horaire en vigueur

Halte de la Barbue (pas de stationnement)

<https://goo.gl/maps/AcEtbSTPmhKCbjtS9>

- Toilette sèche
- Support à vélo
- Poubelle et recyclage
- Tables à pique-nique et/ou bancs